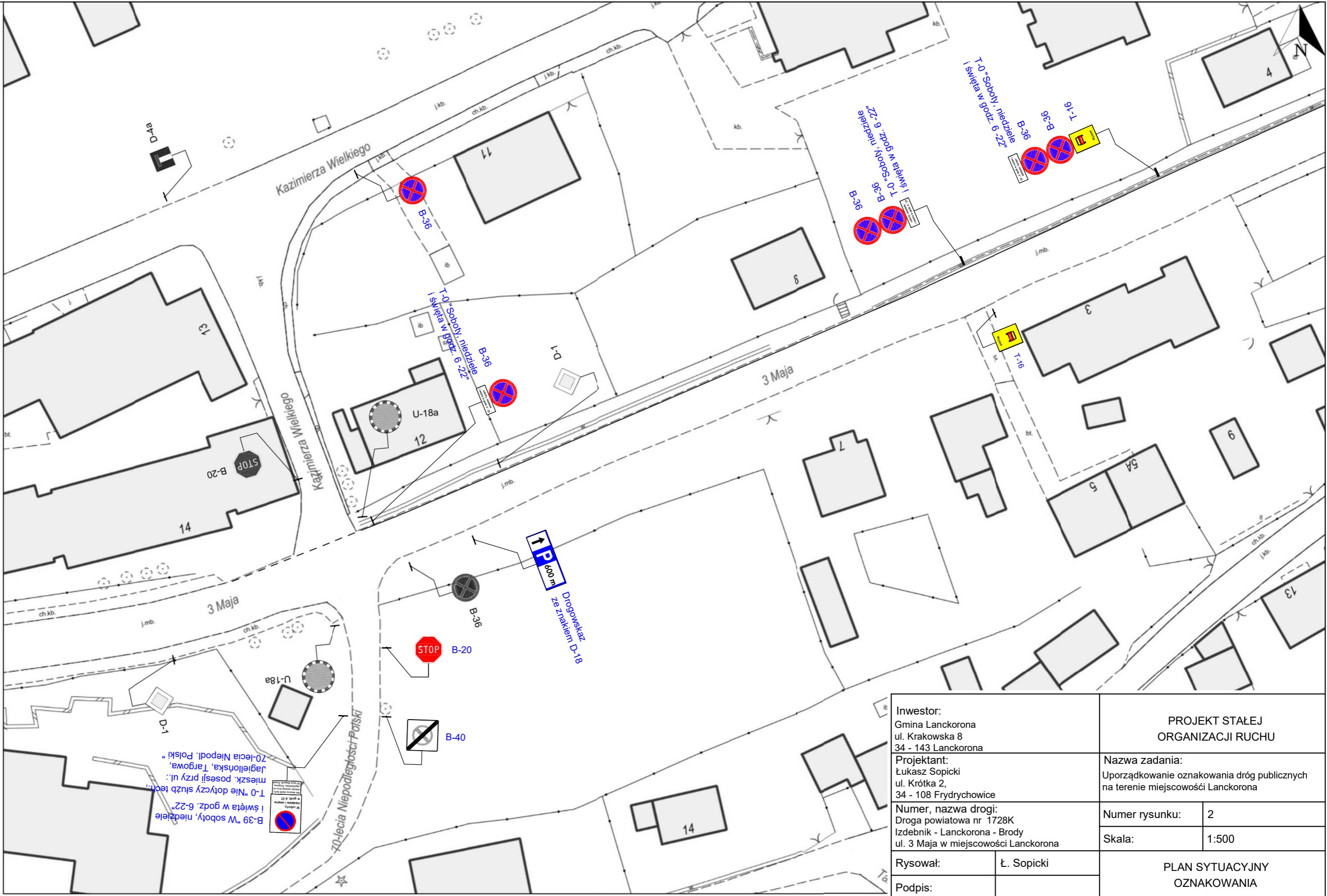



Inwestor: Gmina Lanckorona ul. Krakowska 8 34 - 143 Lanckorona		PROJEKT STAŁEJ ORGANIZACJI RUCHU	
Projektant: Łukasz Sopicki ul. Krótka 2, 34 - 108 Frydrychowice		Nazwa zadania: Uporządkowanie oznakowania dróg publicznych na terenie miejscowości Lanckorona	
Numer, nazwa drogi: ul. 3 Maja, Rynek, Piłsudskiego, Szkolna, Krakowska, Świętokrzyska, św. Jana, K. Wielkiego, Jagiellońska, 70-lecia Niepodl. Polski, Targowa w m. Lanckorona		Numer rysunku:	1
		Skala:	1:10000
Rysował:	Ł. Sopicki	PLAN ORIENTACYJNY OZNAKOWANIA	
Podpis:			



T-0 "Nie dotyczy służb techn. i pogot. i straży" w soboty, niedziele i święta w godz. 6-22"
 mieszczk. posesji przy ul.: Jagiellońska, Targowa, 70-lecia Niepodl. Polski"

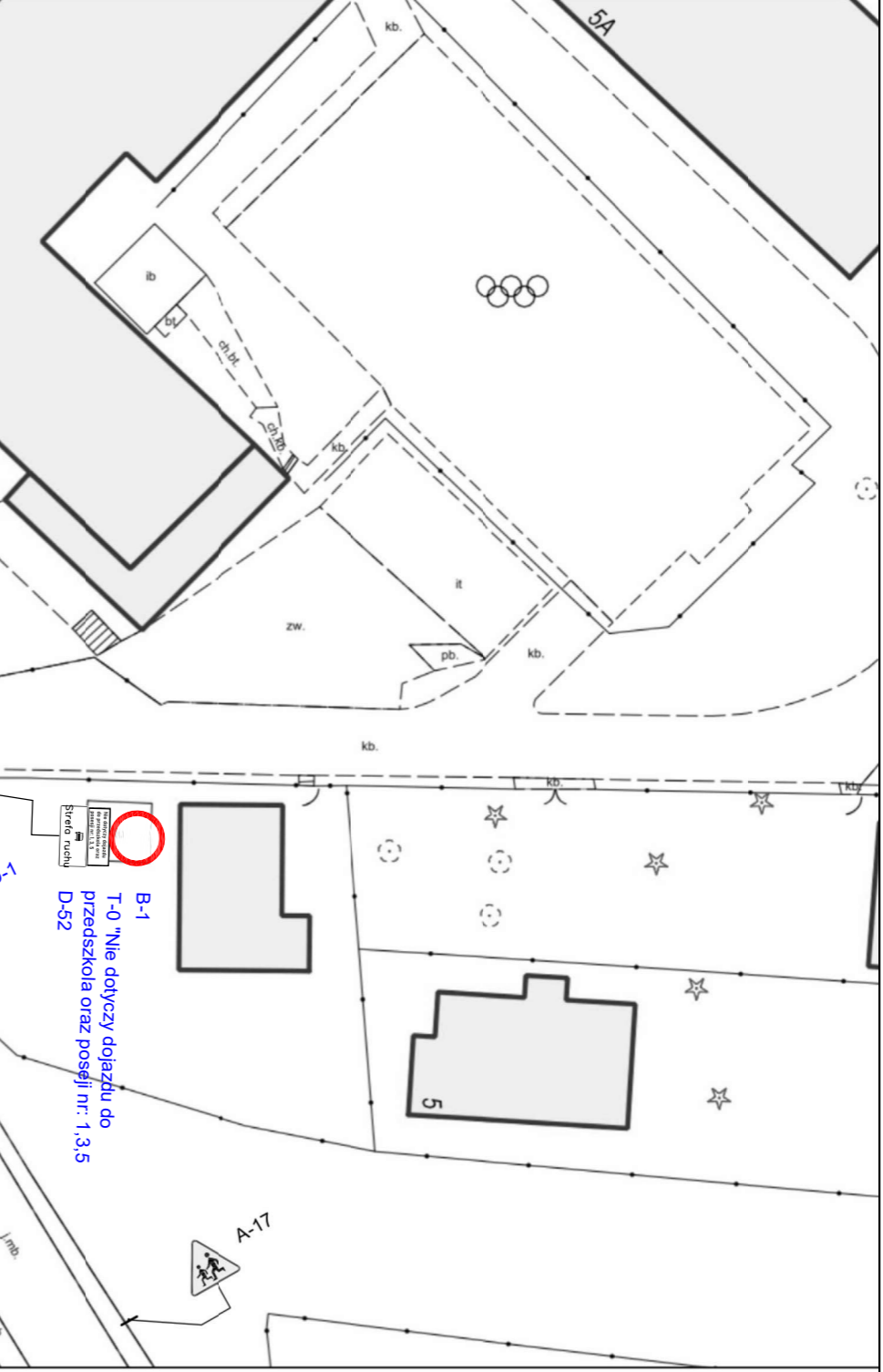
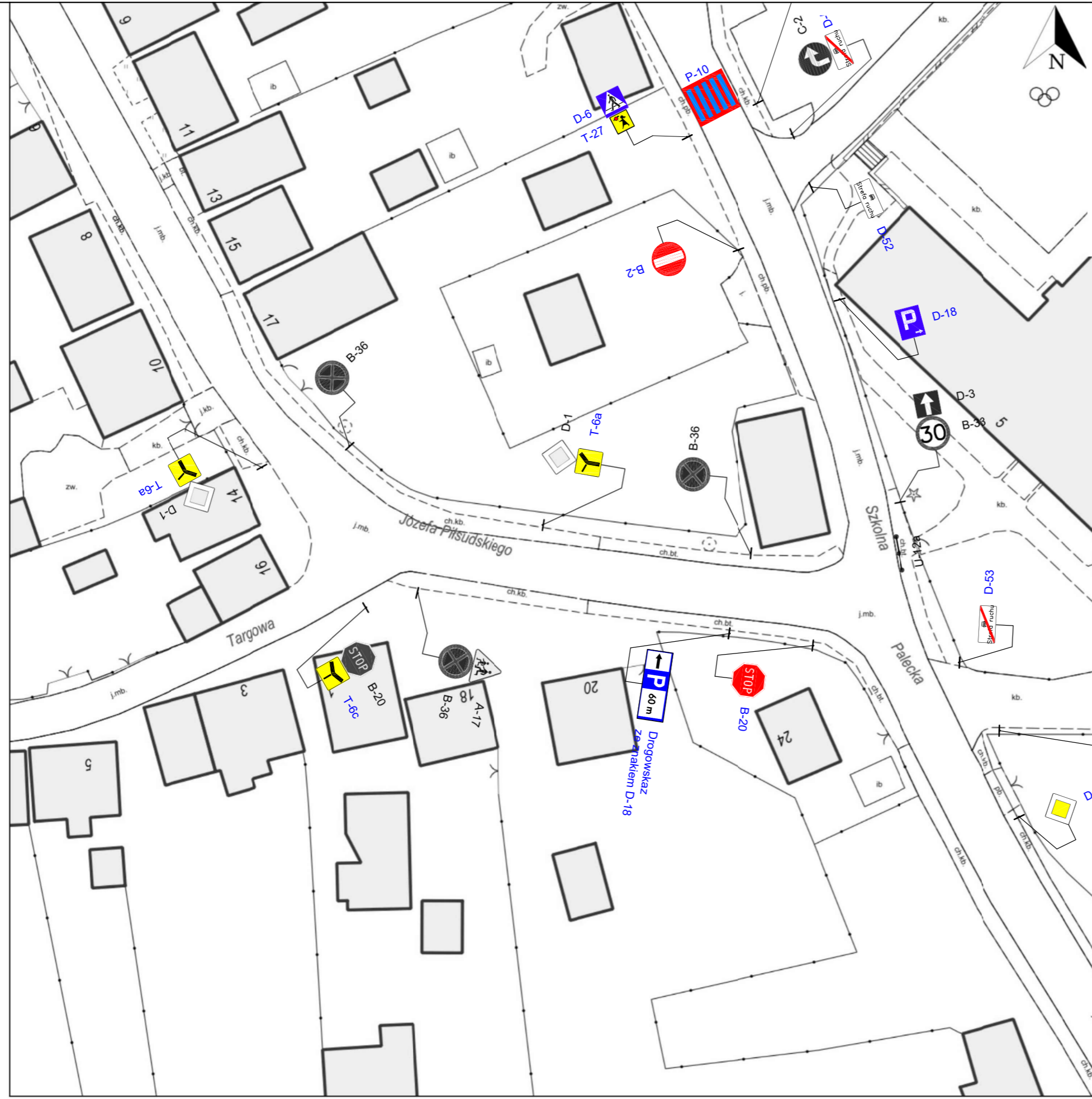


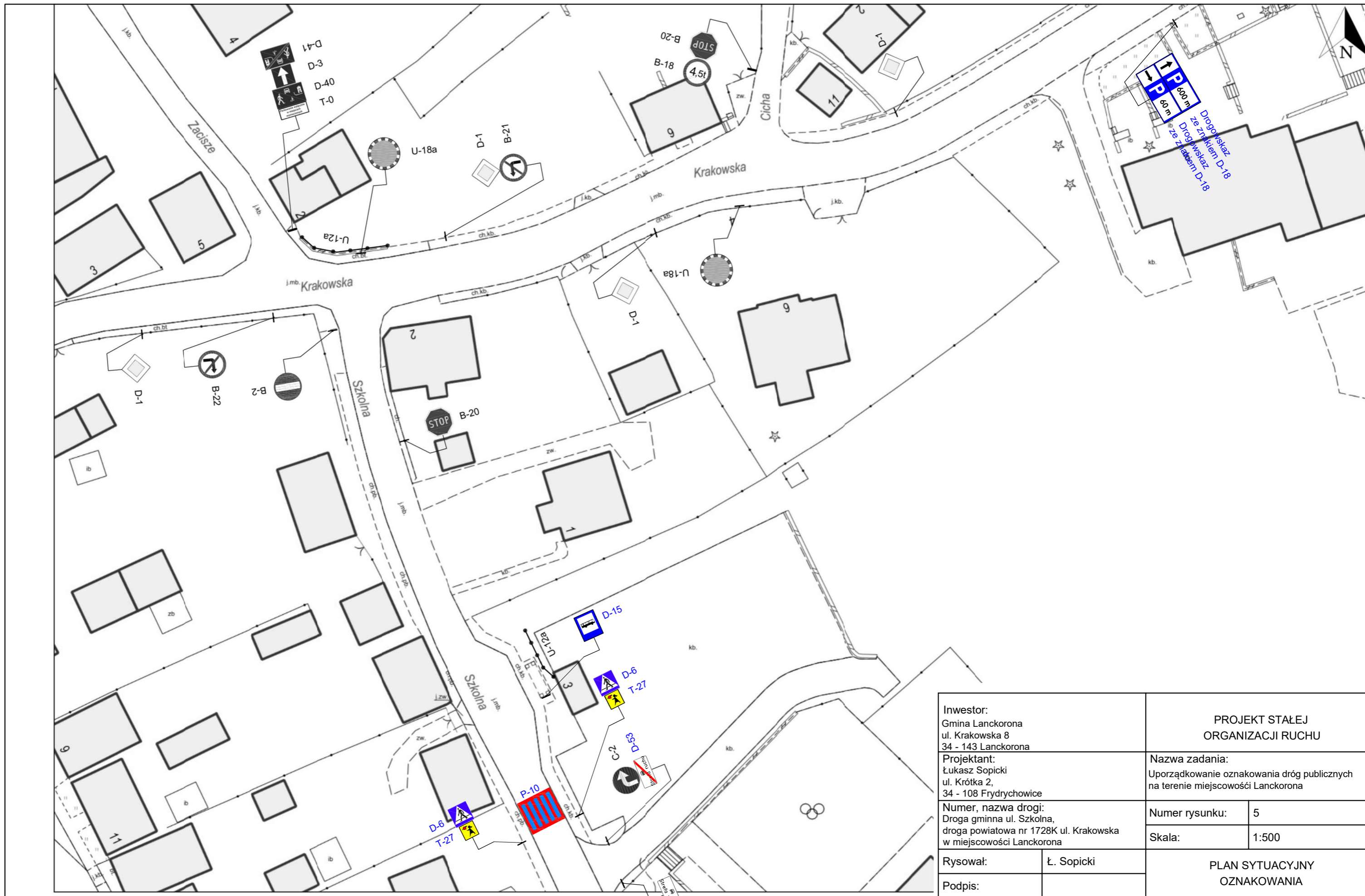
Inwestor: Gmina Lanckorona ul. Krakowska 8 34 - 143 Lanckorona		PROJEKT STAŁEJ ORGANIZACJI RUCHU	
Projektant: Łukasz Sopicki ul. Krótka 2, 34 - 108 Frydrychowice		Nazwa zadania: Uporządkowanie oznakowania dróg publicznych na terenie miejscowości Lanckorona	
Numer, nazwa drogi: Droga powiatowa nr 1728K Izdebnik - Lanckorona - Brody ul. 3 Maja w miejscowości Lanckorona		Numer rysunku:	2
		Skala:	1:500
Rysował:	Ł. Sopicki	PLAN SYTUACYJNY OZNAKOWANIA	
Podpis:			



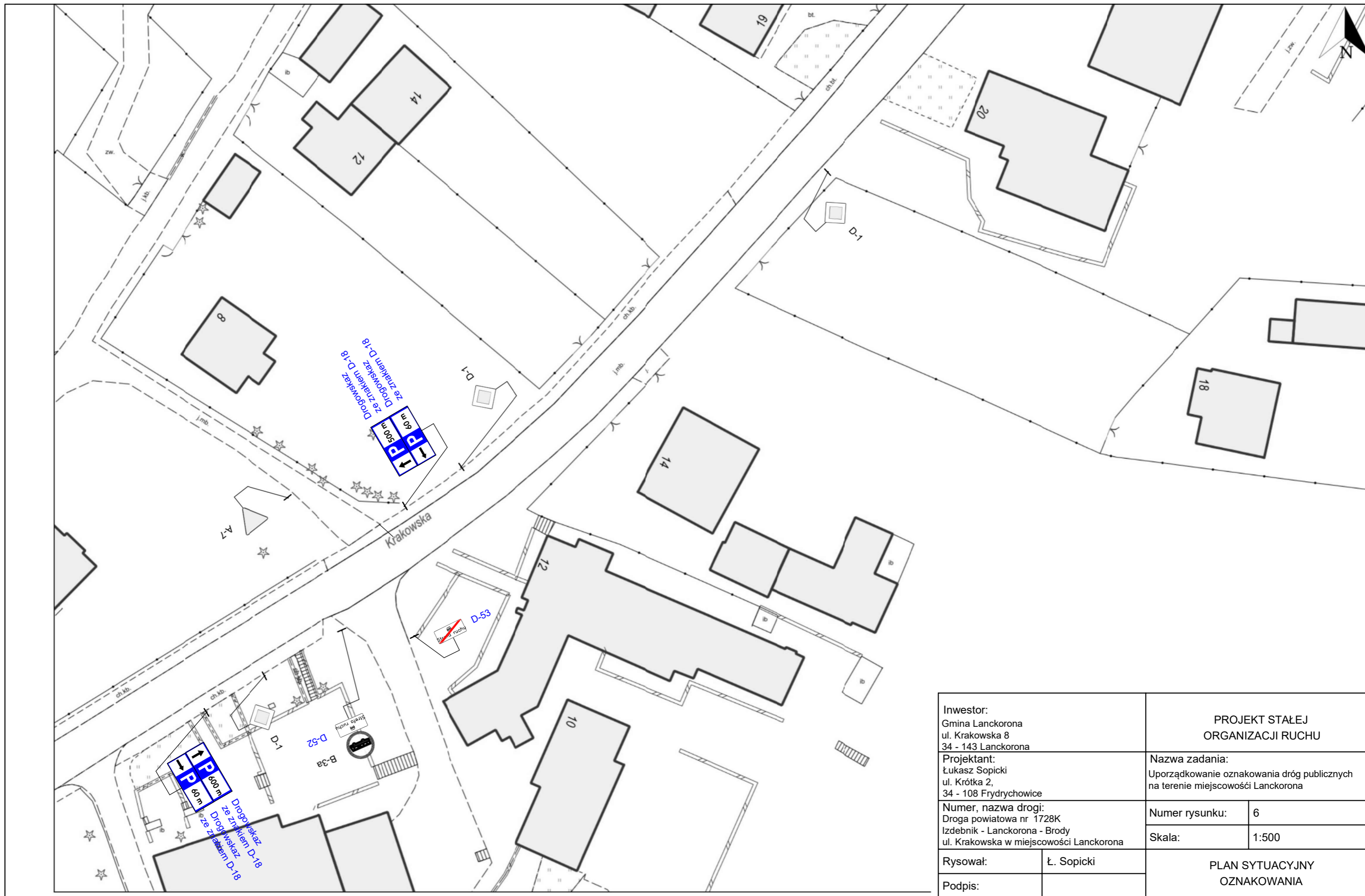
Inwestor: Gmina Lanckorona ul. Krakowska 8 34 - 143 Lanckorona		PROJEKT STAŁEJ ORGANIZACJI RUCHU	
Projektant: Łukasz Sopicki ul. Krótka 2, 34 - 108 Frydrychowice		Nazwa zadania: Uporządkowanie oznakowania dróg publicznych na terenie miejscowości Lanckorona	
Numer, nazwa drogi: Droga powiatowa nr 1728K Izdebnik - Lanckorona - Brody ul. Rynek w miejscowości Lanckorona		Numer rysunku:	3
		Skala:	1:500
Rysował:	Ł. Sopicki	PLAN SYTUACYJNY OZNAKOWANIA	
Podpis:			

Inwestor: Gmina Lanckorona ul. Krakowska 8 34 - 143 Lanckorona		PROJEKT STAŁEJ ORGANIZACJI RUCHU	
Projektant: Łukasz Sopicki ul. Krótka 2, 34 - 108 Frydrychowice		Nazwa zadania: Uporządkowanie oznakowania dróg publicznych na terenie miejscowości Lanckorona	
Numer, nazwa drogi: Drogi gminne; ul. Piłsudskiego, ul. Szkolna, ul. Palecka w miejscowości Lanckorona		Numer rysunku:	4
Rysował:		Ł. Sopicki	PLAN SYTUACYJNY OZNAKOWANIA
Podpis:			

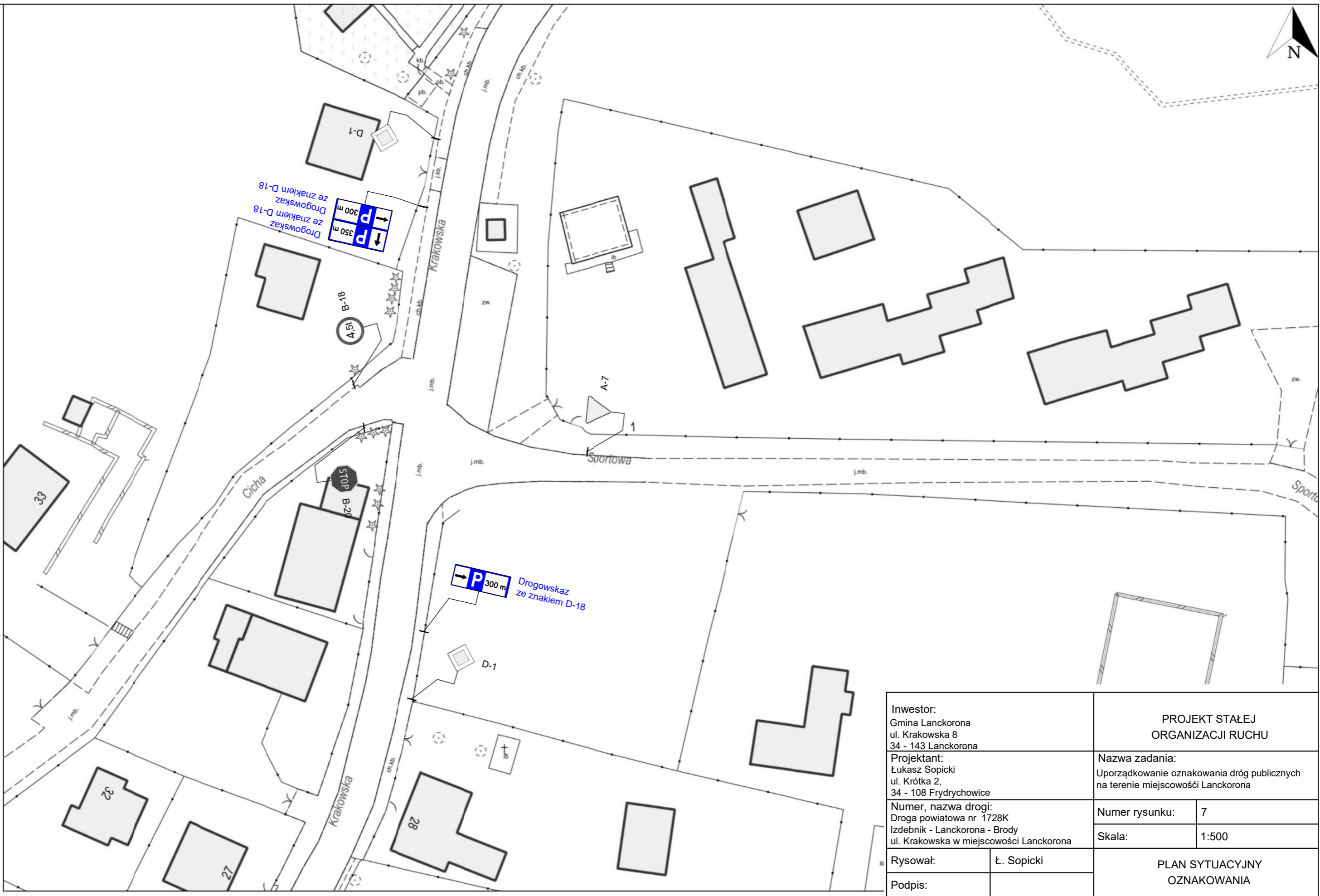




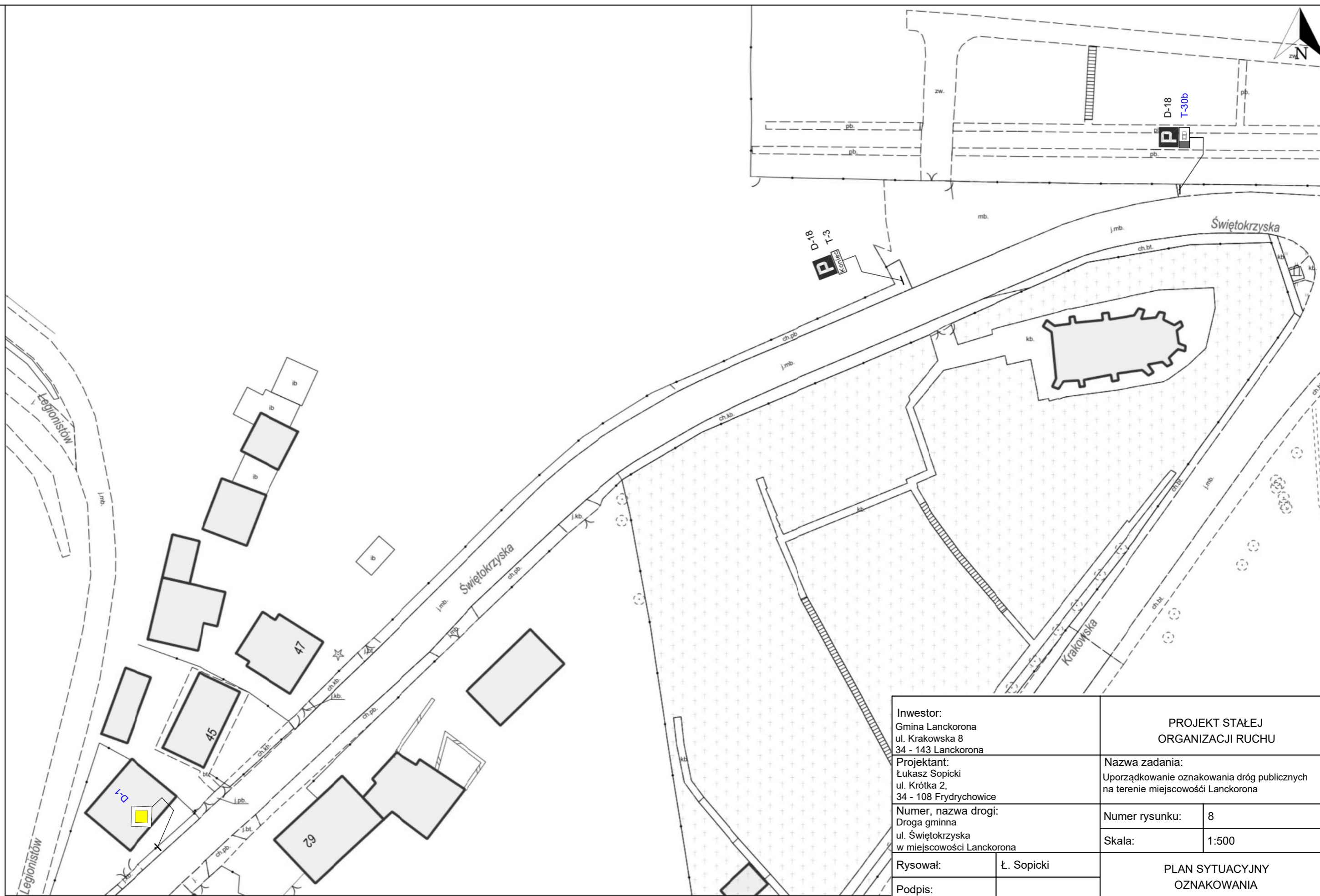
Inwestor: Gmina Lanckorona ul. Krakowska 8 34 - 143 Lanckorona		PROJEKT STAŁEJ ORGANIZACJI RUCHU	
Projektant: Łukasz Sopicki ul. Krótka 2, 34 - 108 Frydrychowice		Nazwa zadania: Uporządkowanie oznakowania dróg publicznych na terenie miejscowości Lanckorona	
Numer, nazwa drogi: Droga gminna ul. Szkołna, droga powiatowa nr 1728K ul. Krakowska w miejscowości Lanckorona		Numer rysunku:	5
		Skala:	1:500
Rysował:	Ł. Sopicki	PLAN SYTUACYJNY OZNAKOWANIA	
Podpis:			



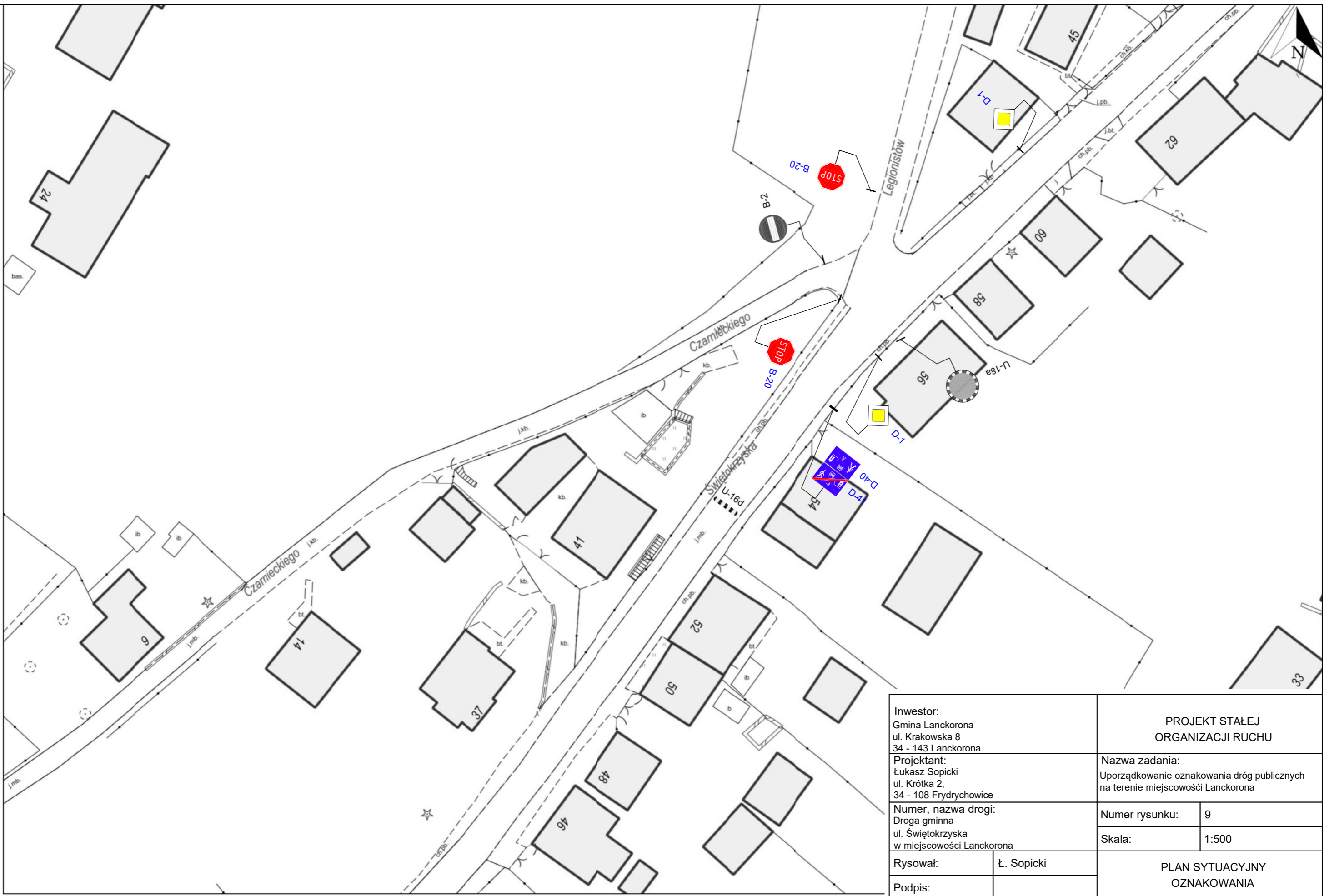
Inwestor: Gmina Lanckorona ul. Krakowska 8 34 - 143 Lanckorona		PROJEKT STAŁEJ ORGANIZACJI RUCHU	
Projektant: Łukasz Sopicki ul. Krótka 2, 34 - 108 Frydrychowice		Nazwa zadania: Uporządkowanie oznakowania dróg publicznych na terenie miejscowości Lanckorona	
Numer, nazwa drogi: Droga powiatowa nr 1728K Izdebnik - Lanckorona - Brody ul. Krakowska w miejscowości Lanckorona		Numer rysunku:	6
		Skala:	1:500
Rysował:	Ł. Sopicki	PLAN SYTUACYJNY OZNAKOWANIA	
Podpis:			



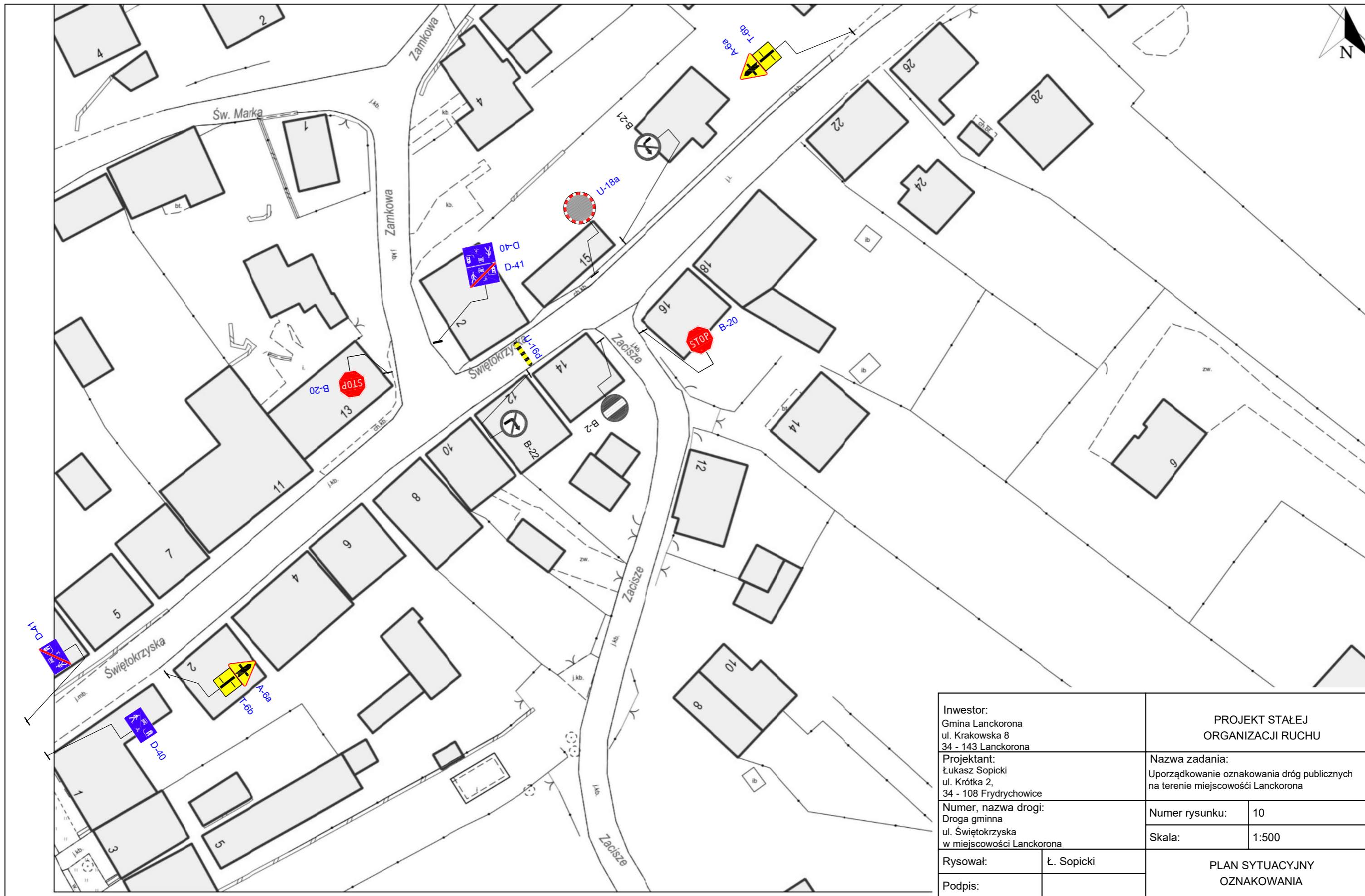
Inwestor: Gmina Lanckorona ul. Krakowska 8 34 - 143 Lanckorona		PROJEKT STAŁEJ ORGANIZACJI RUCHU	
Projektant: Łukasz Sopicki ul. Krótka 2, 34 - 108 Frydrychowice		Nazwa zadania: Uporządkowanie oznakowania dróg publicznych na terenie miejscowości Lanckorona	
Numer, nazwa drogi: Droga powiatowa nr 1728K Izdebnik - Lanckorona - Brody ul. Krakowska w miejscowości Lanckorona		Numer rysunku:	7
		Skala:	1:500
Rysował:	Ł. Sopicki	PLAN SYTUACYJNY OZNAKOWANIA	
Podpis:			



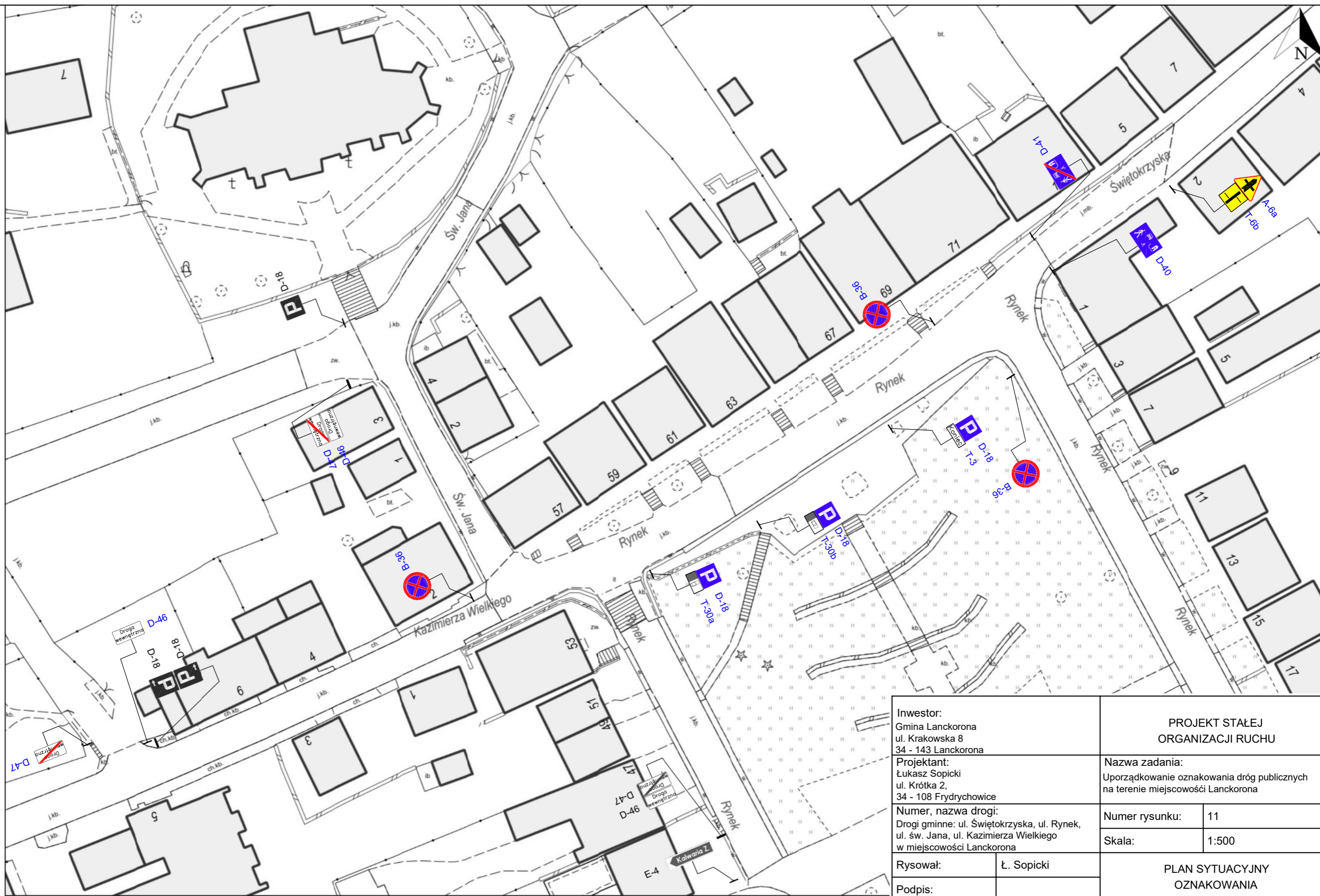
Inwestor: Gmina Lanckorona ul. Krakowska 8 34 - 143 Lanckorona		PROJEKT STAŁEJ ORGANIZACJI RUCHU	
Projektant: Łukasz Sopicki ul. Krótka 2, 34 - 108 Frydrychowice		Nazwa zadania: Uporządkowanie oznakowania dróg publicznych na terenie miejscowości Lanckorona	
Numer, nazwa drogi: Droga gminna ul. Świętokrzyska w miejscowości Lanckorona		Numer rysunku:	8
		Skala:	1:500
Rysował:	Ł. Sopicki	PLAN SYTUACYJNY OZNAKOWANIA	
Podpis:			



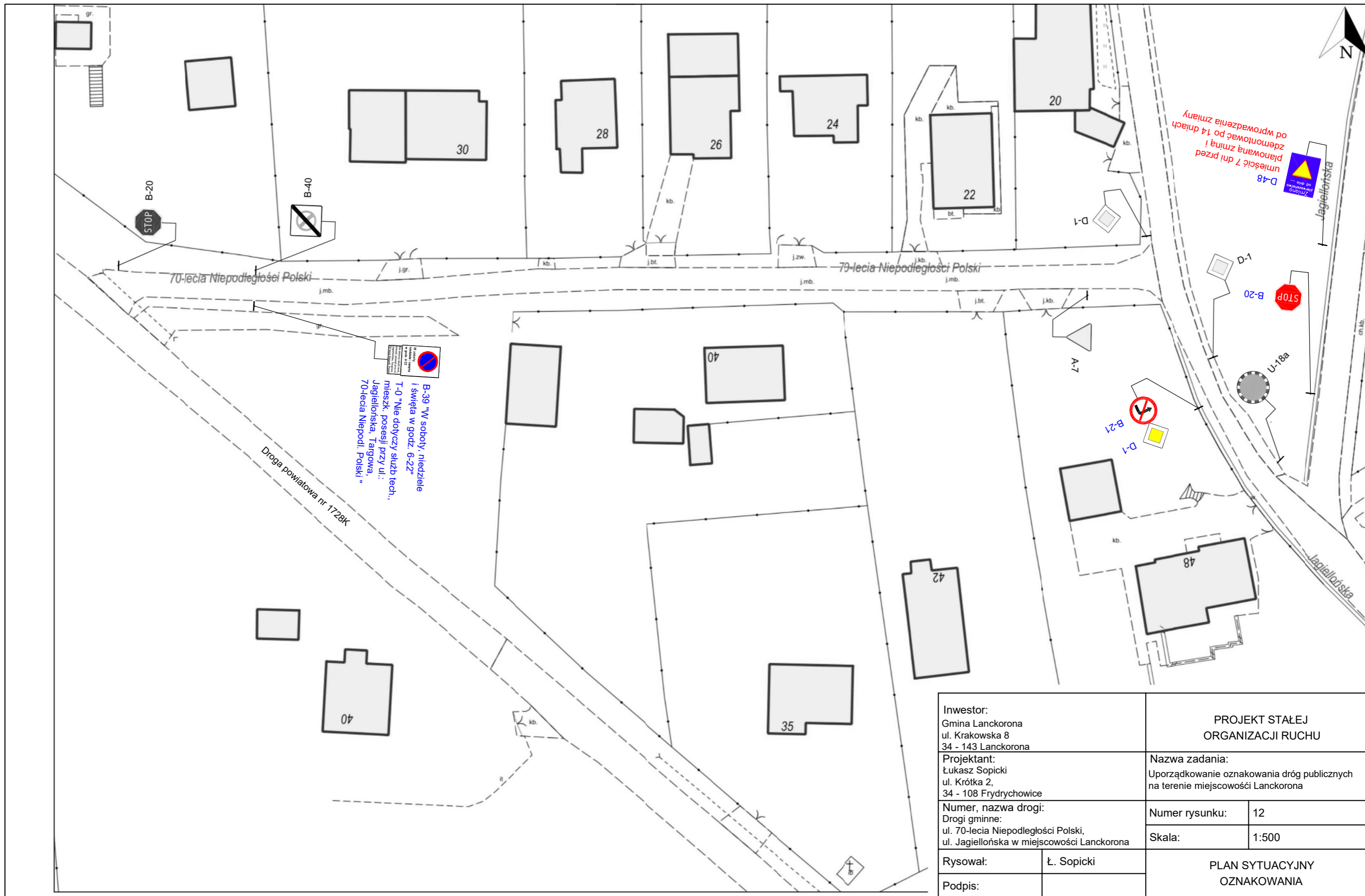
Inwestor: Gmina Lanckorona ul. Krakowska 8 34 - 143 Lanckorona		PROJEKT STAŁEJ ORGANIZACJI RUCHU	
Projektant: Łukasz Sopicki ul. Krótka 2, 34 - 108 Frydrychowice		Nazwa zadania: Uporządkowanie oznakowania dróg publicznych na terenie miejscowości Lanckorona	
Numer, nazwa drogi: Droga gminna ul. Świątokrzyska w miejscowości Lanckorona		Numer rysunku:	9
		Skala:	1:500
Rysował:	Ł. Sopicki	PLAN SYTUACYJNY OZNAKOWANIA	
Podpis:			




Inwestor: Gmina Lanckorona ul. Krakowska 8 34 - 143 Lanckorona		PROJEKT STAŁEJ ORGANIZACJI RUCHU	
Projektant: Łukasz Sopicki ul. Krótka 2, 34 - 108 Frydrychowice		Nazwa zadania: Uporządkowanie oznakowania dróg publicznych na terenie miejscowości Lanckorona	
Numer, nazwa drogi: Droga gminna ul. Świątokrzyska w miejscowości Lanckorona		Numer rysunku:	10
		Skala:	1:500
Rysował:	Ł. Sopicki	PLAN SYTUACYJNY OZNAKOWANIA	
Podpis:			

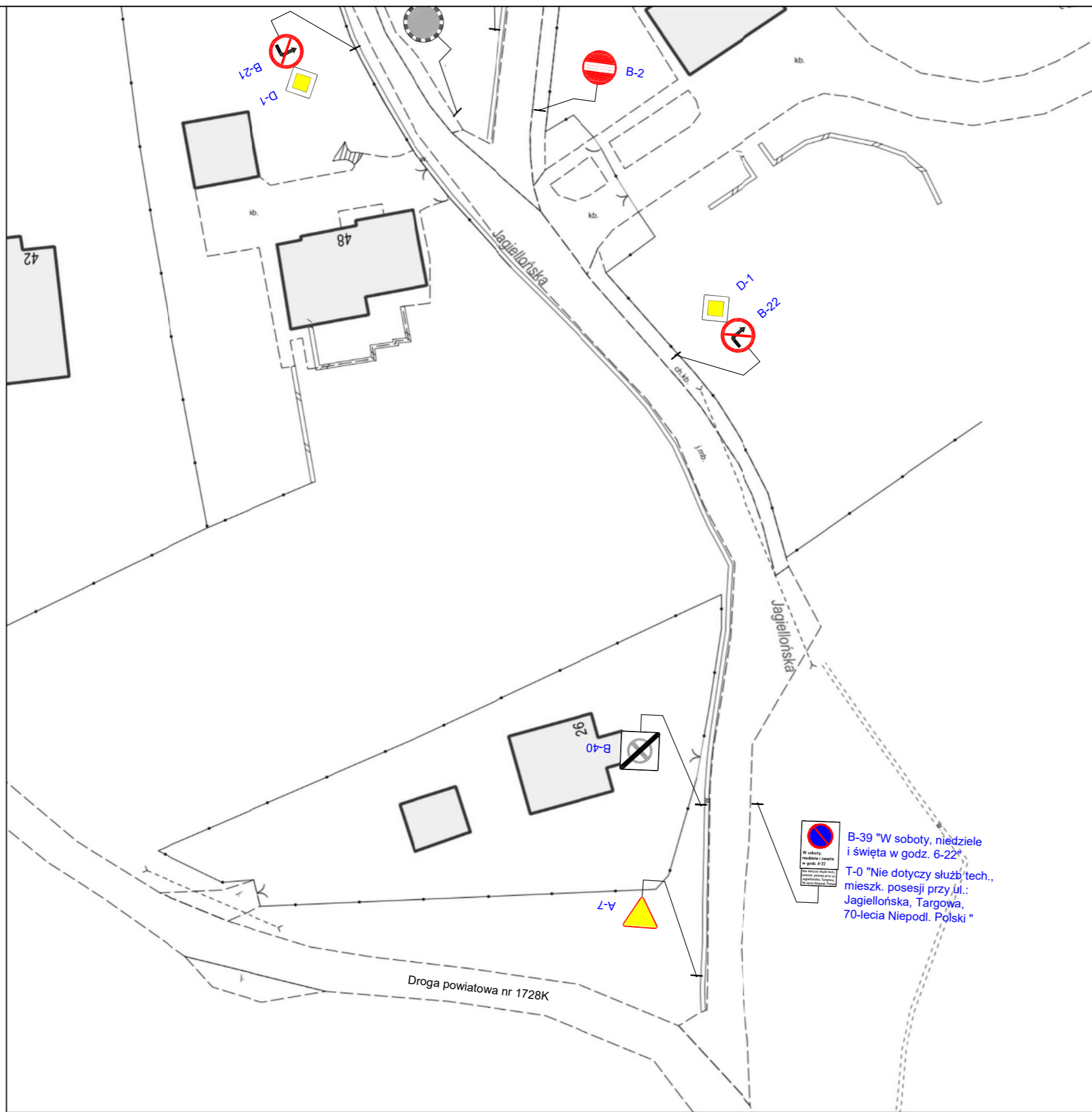


Inwestor: Gmina Lanckorona ul. Krakowska 8 34 - 143 Lanckorona		PROJEKT STAŁEJ ORGANIZACJI RUCHU	
Projektant: Łukasz Sopicki ul. Krótka 2, 34 - 108 Frydrychowice		Nazwa zadania: Uporządkowanie oznakowania dróg publicznych na terenie miejscowości Lanckorona	
Numer, nazwa drogi: Drogi gminne: ul. Świętokrzyska, ul. Rynek, ul. św. Jana, ul. Kazimierza Wielkiego w miejscowości Lanckorona		Numer rysunku:	11
		Skala:	1:500
Rysował:	Ł. Sopicki	PLAN SYTUACYJNY OZNAKOWANIA	
Podpis:			

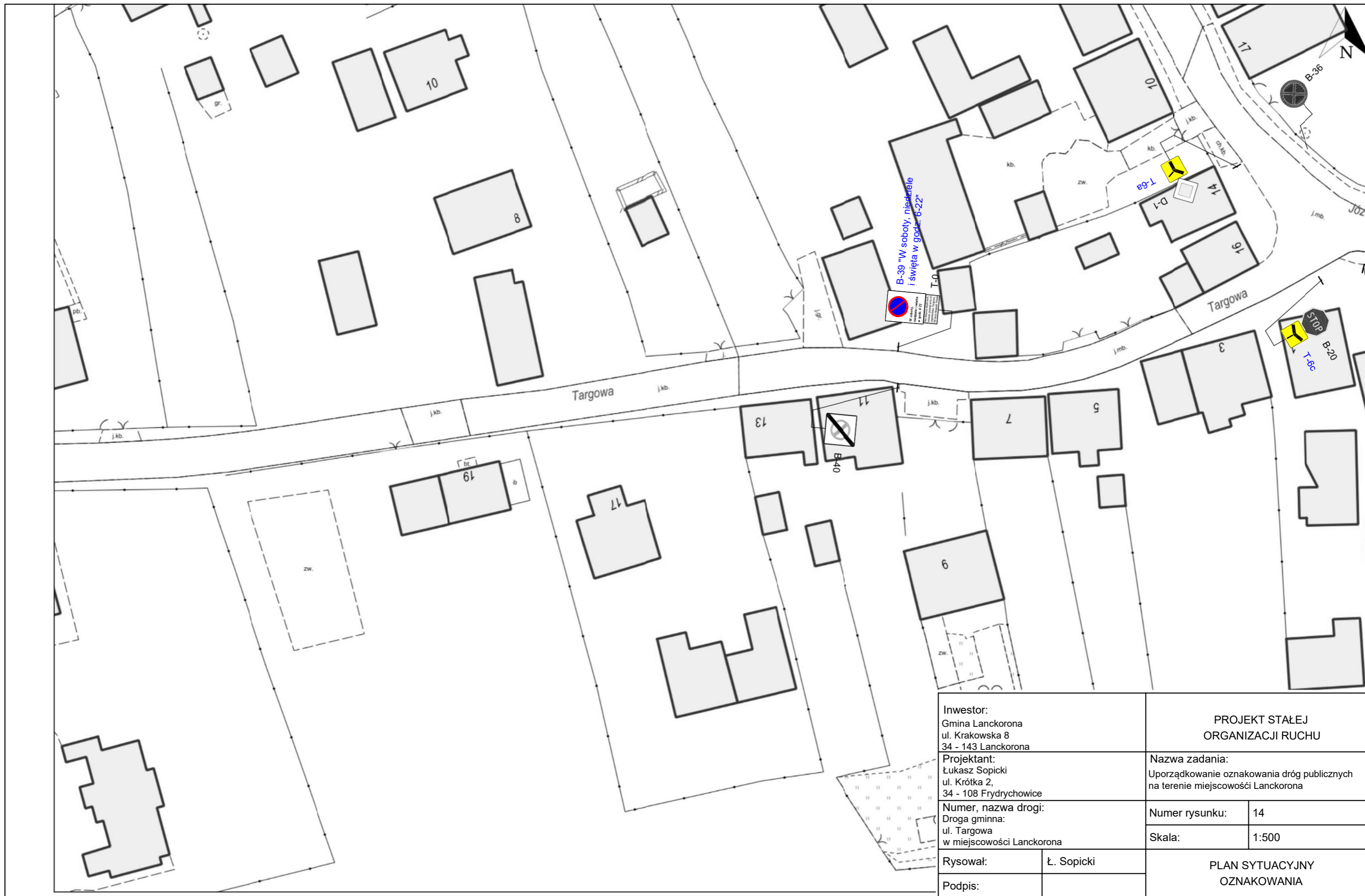


 B-39 "W soboty, niedziele i święta w godz. 6-22"
 T-0 "Nie dotyczy służb techn. miesz. posesji przy ul.: Jagiellońska, Targowa, 70-lecia Niepodl. Polski"

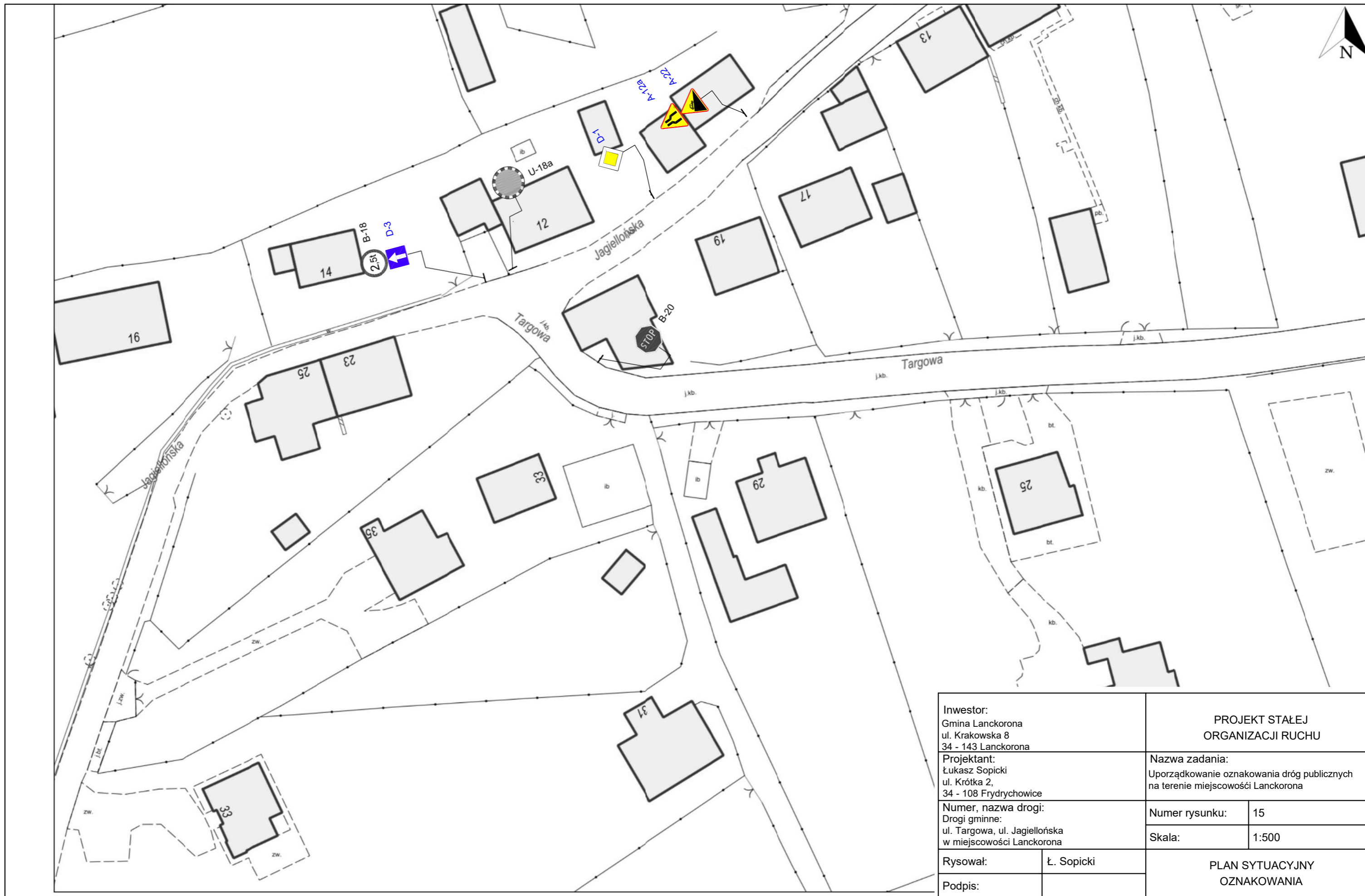
Inwestor: Gmina Lanckorona ul. Krakowska 8 34 - 143 Lanckorona		PROJEKT STAŁEJ ORGANIZACJI RUCHU	
Projektant: Łukasz Sopicki ul. Krótka 2, 34 - 108 Frydrychowice		Nazwa zadania: Uporządkowanie oznakowania dróg publicznych na terenie miejscowości Lanckorona	
Numer, nazwa drogi: Drogi gminne: ul. 70-lecia Niepodległości Polski, ul. Jagiellońska w miejscowości Lanckorona		Numer rysunku:	12
		Skala:	1:500
Rysował:	Ł. Sopicki	PLAN SYTUACYJNY OZNAKOWANIA	
Podpis:			



Inwestor: Gmina Lanckorona ul. Krakowska 8 34 - 143 Lanckorona		PROJEKT STAŁEJ ORGANIZACJI RUCHU	
Projektant: Łukasz Sopicki ul. Krótka 2, 34 - 108 Frydrychowice		Nazwa zadania: Uporządkowanie oznakowania dróg publicznych na terenie miejscowości Lanckorona	
Numer, nazwa drogi: Droga gminna: ul. Jagiellońska w miejscowości Lanckorona		Numer rysunku:	13
		Skala:	1:500
Rysował:	Ł. Sopicki	PLAN SYTUACYJNY OZNAKOWANIA	
Podpis:			



Inwestor: Gmina Lanckorona ul. Krakowska 8 34 - 143 Lanckorona		PROJEKT STAŁEJ ORGANIZACJI RUCHU	
Projektant: Łukasz Sopicki ul. Krótka 2, 34 - 108 Frydrychowice		Nazwa zadania: Uporządkowanie oznakowania dróg publicznych na terenie miejscowości Lanckorona	
Numer, nazwa drogi: Droga gminna: ul. Targowa w miejscowości Lanckorona		Numer rysunku:	14
		Skala:	1:500
Rysował:	Ł. Sopicki	PLAN SYTUACYJNY OZNAKOWANIA	
Podpis:			



Inwestor: Gmina Lanckorona ul. Krakowska 8 34 - 143 Lanckorona		PROJEKT STAŁEJ ORGANIZACJI RUCHU	
Projektant: Łukasz Sopicki ul. Krótka 2, 34 - 108 Frydrychowice		Nazwa zadania: Uporządkowanie oznakowania dróg publicznych na terenie miejscowości Lanckorona	
Numer, nazwa drogi: Drogi gminne: ul. Targowa, ul. Jagiellońska w miejscowości Lanckorona		Numer rysunku:	15
		Skala:	1:500
Rysował:	Ł. Sopicki	PLAN SYTUACYJNY OZNAKOWANIA	
Podpis:			