




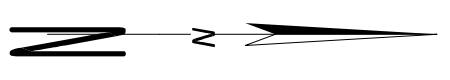


OZNACZENIA - projektowane elementy

	B-20 Istn.	istniejące oznakowanie pionowe
	A-7 Istn.	istniejące oznakowanie pionowe po likwidacji
	A-12a Istn.	istniejące oznakowanie pionowe po przeniesieniu
	P-12 proj. I(4,5)	projektowane oznakowanie poziome
	D-3 proj.	projektowane oznakowanie pionowe



PRZED PRZYSTĄPIENIEM DO ROBÓT SPRAWDZIĆ WSZYSTKIE WYMAGANY NA BUDOWIE.
WZIEĆ PRAWA AUTORSKIE ZASTRZEŻENIE.
DOKONYWANIE ZMIAN, KOPROWANIA I ROZPOWISZCZANIAMIA BEZ ZGODY AUTORA JEST ZABRONIONE.

PROJEKT DAWID KLIMEK
PROJEKTANT I WYKONAWCA
ul. Prosta 3
32-052 Tadziszów
NIP 7343193806 tel. 602 411 601
REGON 123050340 mail: p.projtech@op.pl

PROJEKT DAWID KLIMEK
PROJEKTANT I WYKONAWCA
ul. Prosta 3
32-052 Tadziszów
NIP 7343193806 tel. 602 411 601
REGON 123050340 mail: p.projtech@op.pl

INWESTOR:
Gmina Lanckorona
ul. Krakowska 8, 34-143 Lanckorona

TEMAT:
Oznakowanie dróg gminnych publicznych ul. Szkoła, Pilsudskiego, Jagiellońska,
Targowa oraz 70 - Leśna Niepodległości Polski na terenie miejscowości Lanckorona,
gmina Lanckorona

CEL: Drogę gminną publiczną ul. Szkoła, Pilsudskiego, Jagiellońska, Targowa
oraz 70 - Niepodległości Polski na terenie miejscowości Lanckorona
NAZWA RYSUNKU: **PROJEKTOWANA ORGANIZACJA RUCHU**

Imię i nazwisko	Branża	Nr uprawnień	Podpis
mgr inż. Dawid Klimek	drogowa		

NR PROJEKTU:	NR UMOWY:	DATA:	SKALA:	Nr rysunku
7031020	-----	11.2020	1:500	5.0

FAZA: docelowa organizacja ruchu